

# Mapa 4. Charakterystyka obszarów chronionych ujętych w rejestrze regionu wodnego Górnej Odry

18°00'E

19°00'E












SKALA  
1:400 000

0 3 6 9 12 km

50°00'N

50°00'N

## Legenda

-  rzeki
-  sztuczne zbiorniki wodne
-  granice regionów wodnych
- wykazy - ryby - rzeki
-  karpiove
-  łososiowe
-  zlewnie JCWP przeznaczonych do celów rekreacyjnych
-  wody podziemne przeznaczone do poboru wody w celu zaopatrzenia ludności w wodę przeznaczoną do spożycia
-  wody powierzchniowe przeznaczone do poboru wody w celu zaopatrzenia ludności w wodę przeznaczoną do spożycia
-  obszary przeznaczone do ochrony siedlisk lub gatunków, dla których utrzymanie lub poprawa stanu wód jest ważnym czynnikiem w ich ochronie

18°00'E

19°00'E