

Mapa 2. Charakterystyka geologiczna i hydrogeologiczna regionu wodnego Czadeczki



SKALA
1:40 000





0 0,25 0,5 1 1,5 km

GZWP 348

GL-IA

171

Legenda

-  granice regionów wodnych
-  granice rejonów wodnogospodarczych
-  jednolite części wód podziemnych
-  główne zbiorniki wód podziemnych

